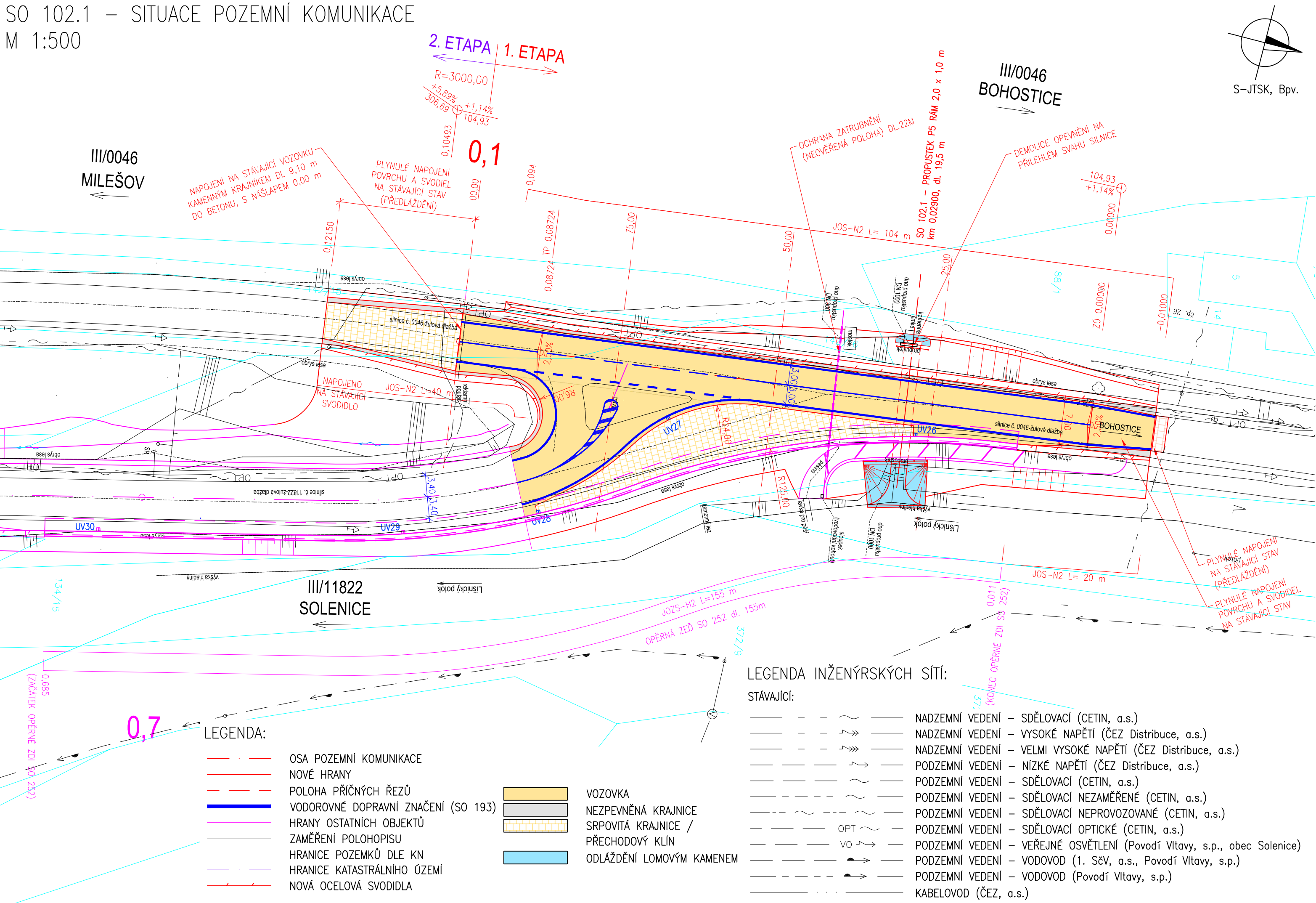


SO 102.1 – SITUACE POZEMNÍ KOMUNIKACE
M 1:500



Č.	Datum	Popis	Vypracoval	Schválil
REVIZE				

Souřadnicový systém S-JTSK, Výškový systém Bpv.


Objednatel:


**Krajská správa a údržba silnic
Středočeského kraje,
príspevková organizace
Zborovská 81/11, 150 21 Praha 5**



Zhotovitel:

**Sdružení NOVA
zastoupené jediným společníkem Valbek, spol. s r.o.
se sídlem Vaňurova 505/17, 460 07 Liberec
středisko Praha V Olšinách 2300/75, 100 00 Praha 10
č. smlouvy zhotovitele: 20PH01024**



Navrhl/vypracoval: Ing. Štěpán Hlaváč	Zodpovědný projektant: Ing. Jan Svoboda	Podzhotovitel:  4roads s.r.o. Slunná 541/27 162 00 Praha 6
Technická kontrola: Ing. Pavel Paška	Hlavní inženýr projektu: Ing. Karel Fazekas, Ph.D.	

Kraj: Středočeský kraj		Čís.sm.obj.:	S-2681/00066001/2020
Katastrální území: Zbenické Zlázovice, Dolní Líšnice, Solenice		Čís.akce:	20063
Akce: <div>Rekonstrukce silnic u hráze VD Orlík, 1.etapa</div>		Datum:	11/2022
		Stupeň:	PDPS
		Formát:	3x4
		Měřítko:	1:500
Část:	SO 102.1 - Silnice III/0046	Číslo kopie:	Číslo přílohy: D.1.1.3.2
Příloha:	Situace pozemní komunikace		